





## SCHEMA DESCRITTIVA DI RILEVAZIONE SUPERFICI COMUNALI

Localizzazione						
Descrizione tipologia di superficie	FACCIATA					
Indirizzo e numero civico	VIA BELVEDERE 19					
Coordinate satellitari (link)	<a href="https://maps.app.goo.gl/nDP1BhKedAcUqYrLA">https://maps.app.goo.gl/nDP1BhKedAcUqYrLA</a>					
Superficie						
Proprietà	<input type="checkbox"/>	Pubblica	<input checked="" type="checkbox"/>	Privata	<input type="checkbox"/>	Mista
Nel caso di proprietà privata o mista, descrivere il provvedimento che l'ha opzionata ai fini in questione	DICHIARAZIONE DEL PROPRIETARIO					
Dimensioni	24 MQ					
Stato della superficie	<input checked="" type="checkbox"/>	Ottimo	<input type="checkbox"/>	Discreto	<input type="checkbox"/>	Pessimo
Note relative alla finitura attuale della superficie e agli interventi a farsi per il migliore risultato dell'opera pittorica	RIFACIMENTO INTONACO SULLA SUPERFICIE					
Documentazione						
Ortofoto (eventuale)						
Vista frontale						

Viste di scorcio			
Eventuali dettagli	Allegare max 3 immagini		
Contesto			
<b>Vincoli e prescrizioni</b>			
La superficie è / non è sottoposta a		Sì	No
	Vincolo storico-artistico		X
	Vincolo paesaggistico	X	
	Perimetrazione zona A PdF		X
	Perimetrazione UNESCO	X	
	Piano del colore		X
	Censimento Architetture MiC		X
Altro (descrivere)			